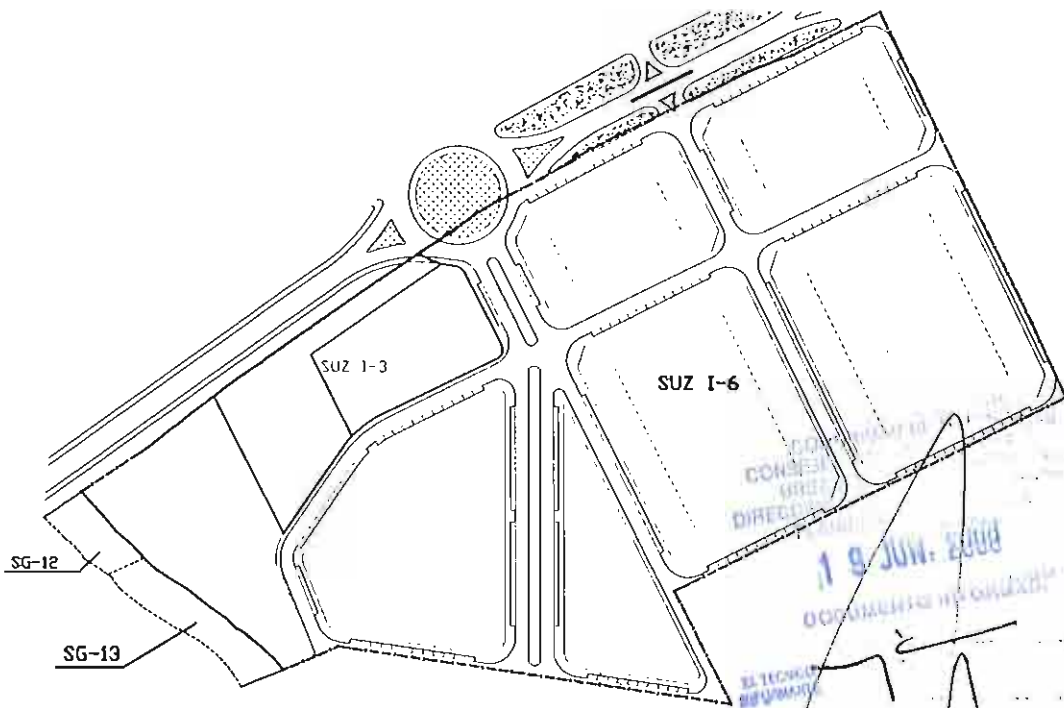


PLAN PARCIAL DE ORDENACIÓN DEL SECTOR URBANIZABLE
 SUZ I-6 DEL P.G.O.U. DE VILLANUEVA DEL PARDILLO
 VILLANUEVA DEL PARDILLO - MADRID



CONSEJO
 DE
 DIRECCIÓN
 19 JUN. 2000
 AYUNTAMIENTO
 DE VILLANUEVA DEL PARDILLO
 (MADRID)

17 MAR 2000

PROPIEDAD:

COMISION GESTORA DEL SUZ I-6

E. REDACTOR

R.D.U. CONSULTORIA, S.L.

SEPTIEMBRE - 1.999

CAPITULO 6

NORMAS GENERALES DE LA EDIFICACIÓN Y DE LOS USOS.-

ARTICULO 27.-

1.- En coordinación con lo establecido en la Revisión del Plan General de Ordenación Urbana de Villanueva del Pardillo, se adoptan para el presente Plan Parcial de Ordenación como propias las Normas Generales de la Edificación y de los Usos de dicho Plan General, quedando incorporadas a las presentes Normas Urbanísticas, con las especificaciones propias del presente ámbito.

2.- Si se estableciesen determinaciones no contempladas en la citada normativa general, se definirán a todos los efectos en el punto de la presente normativa en que se consideren, no vulnerando en cualquier caso a las mismas, y serán de aplicación a cualquier ámbito en que se haga referencia a dicha determinación.

ARTÍCULO 28.- REGULACIÓN DE LOS USOS.

El presente Plan Parcial de Ordenación regula de forma pormenorizada los usos que afectan a los terrenos correspondientes al ámbito del mismo a través de las condiciones de uso establecidas para cada zona de ordenanza en el Capítulo 7 de la presente Normativa.

En el desarrollo del presente sector de suelo urbanizable se estará a la regulación de usos que la Revisión del Plan General desarrolla por tratarse de una regulación de carácter general para todo el ámbito territorial municipal.

ARTÍCULO 29.- TIPOS DE USOS.

Por la idoneidad para su localización un uso puede ser considerado según estas Normas urbanísticas como uso principal o característico, uso complementario o uso prohibido.

1.- Uso principal o característico:

Es aquel uso de implantación prioritaria en una determinada zona, sector o área del territorio. Por tanto, se considera mayoritario y podrá servir de referencia en cuanto a la intensidad admisible de otros usos como fracción, relación o porcentaje de él.

04 NOV 1999
MAD 20

2.- Uso complementario:

Es aquel que puede coexistir con el uso principal sin perder ninguno de ellos las características y efectos que les son propios.


Todo esto, sin perjuicio de que su necesaria interrelación obligue a una cierta restricción de la intensidad relativa de los mismos respecto del uso principal.

3.- Uso prohibido

Es aquel que por su incompatibilidad por sí mismo o en su relación con el uso principal debe quedar excluido del ámbito que se señala. Su precisión puede quedar establecida bien por su expresa definición en la zona que se trate, o bien por exclusión al quedar ausente en la relación de usos principales y complementarios en cada zona de ordenación o grado de la misma.

ARTÍCULO 30.- ESTRUCTURA DE USOS.

Las presentes Normas Urbanísticas prevén la siguiente estructura desglosada de usos, que se desarrollan en los artículos posteriores del presente Capítulo:

A large, stylized handwritten signature in black ink is the central focus. To its right is a rectangular official stamp with some illegible text. Below the signature, there are faint, partially visible markings that appear to be part of a stamp or official record.

ESTRUCTURA DE USOS

Nº OR.	USO	CLASE	CATEGORIA	DESCRIPCIÓN
1	RESIDENCIAL	VIVIENDA	1º	VIVIENDA MULTIFAMILIAR
2	TERCIARIO COMERCIAL	COMERCIO HOSTELERO CENTROS DE REUNIÓN	1º 2º 6º 7º 9º	LOCALES COMERCIALES (Hasta 200 m2). LOCALES COMERCIALES (Hasta 500 m2). INSTALACIONES HASTA 25 HABITACIONES Y 1000 M2 INSTALACIONES HASTA 50 HABITACIONES Y 2.500 M2 ESTABLECIMIENTOS DE BEBIDAS, CAFÉS Y RESTAURACIÓN EN TODOS LOS CASOS SIN ESPECTÁCULO NI HOSPEDAJE
3	TERCIARIO OFICINAS	OFICINAS	1º 2º 3º 4º	DESPACHOS Y CONSULTAS PROFESIONALES OFICINAS PRIVADAS SIN ATENCIÓN AL PÚBLICO OFICINAS PRIVADAS CON ATENCIÓN AL PÚBLICO OFICINAS DE LA ADMINISTRACIÓN
4	DOTACIONAL	ESCOLAR DEPORTIVO SOCIO CULTURAL SANITARIO	1º 2º 3º 4º 18º 3º 10º 12º	EDUCACIÓN INFANTIL, según LOGSE. (Titularidad pública o privada). EDUCACIÓN PRIMARIA, según LOGSE. (Titularidad pública o privada). EDUCACIÓN SECUND., según LOGSE. (Titularidad pública o privada) EDUCACIÓN UNIVERSITARIA CENTROS DE INVESTIGACIÓN (Titularidad pública o privada) OTRAS ENSEÑANZAS OFICIALES ENSEÑANZA DE ACTIVIDADES NO REGULADAS POR LA ADMON. ESPACIOS Y LOCALES PARA LA PRACTICA DEPORTIVA SIN ESPECTADORES CENTRO DE SERVICIO SOCIALES (sin residencia colectiva) ESTABLECIMIENTOS SANITARIOS SIN INTERNAMIENTO (titularidad pública o privada) ESTABLECIMIENTOS VETERINARIOS (titularidad pública o privada)
5.	ESPACIOS LIBRES Y ZONAS VERDES	JARDINES Y JUEGOS DE NIÑOS PROTECCIÓN	1º 2º 3º 4º 5º	ÁREAS AJARDINADAS. ÁREAS DE JUEGOS INFANTILES PARQUE URBANO. PROTECCIÓN VÍAS RODADAS PROTECCIÓN DE INFRAESTRUCTURAS Y PEATONALES AJARDINADOS
6.	RED VIARIA		1º 2º	PEATONAL. RODADA/DE COEXISTENCIA

1999

14 MAR 2010

ARTÍCULO 30.1.- USO RESIDENCIAL.

1.- Definición y categorías:

Comprende los espacios y dependencias destinados al alojamiento humano en forma permanente.

2.- Dentro del uso residencial se establecen las siguientes Clases y Categorías:

-Categoría 1ª. Vivienda multifamiliar, cuando sobre una única parcela se localizan varias viviendas agrupadas, que disponen de acceso común y compartido desde el espacio público en condiciones tales que les pudiese ser de aplicación la Ley de Propiedad Horizontal.

ARTÍCULO 30.2.- USO TERCIARIO COMERCIAL: COMERCIO, HOSTELERO Y CENTROS DE REUNION.

1.- Definición y categorías:

Comprende los espacios y locales destinados a actividades terciarias comerciales y de venta de servicios de carácter privado, artesanos, así como los abiertos al uso público destinados a compraventa de mercancías al por menor (comercio minorista en general), a espectáculos y ocio (centros de reunión, cines, teatros, salas de juego, discotecas, etc.) o a procurar servicios privados a la población (peluquería, bares, etc.).

2.- Por su diferenciación funcional y espacial se diferencian tres Clases de uso, estableciéndose para la totalidad del uso las siguientes categorías:

a) Clase Comercio:

- Categoría 1ª. Locales comerciales de venta de todo tipo de productos, alimentarios o no, y talleres de reparación de bienes de consumo tales como reparación de electrodomésticos, en establecimiento independiente de dimensión no superior a 200 m² de superficie de zona de venta en el primer caso y total en el segundo, constituyendo única razón comercial.

No quedan incluidos en esta clase y categoría los talleres de superficie superior a la fijada ni los destinados a la reparación de vehículos automóviles de todo tipo y superficie, regulándose todos estos dentro del uso Industrial.

- Categoría 2ª. Locales comerciales de venta de todo tipo de productos, alimentarios o no, en establecimiento independiente de dimensión no superior a 500 m2 de superficie de zona de venta, constituyendo única razón comercial.

b). Clase Hostelero

- Categoría 6ª. Instalaciones para el alojamiento temporal de hasta 15 habitaciones y hasta 600 m2 totales construidos sobre rasante, incluidas en esta superficie las instalaciones complementarias, tales como restaurantes, bares, tiendas, pistas deportivas cubiertas, etc.

- Categoría 7ª. Instalaciones para el alojamiento temporal de hasta 50 habitaciones y hasta 2.500 m2 totales construidos sobre rasante, incluidas en esta superficie las instalaciones complementarias, tales como restaurantes, bares, tiendas, pistas deportivas cubiertas, etc.

c) Clase Centros de Reunión:

- Categoría 9ª. Establecimientos de bebidas, cafés y restauración en todos los casos sin espectáculo ni hospedaje.

ARTÍCULO 30.3.- USO TERCIARIO OFICINAS

1.- Definición y categorías

Comprende los espacios, edificios y locales destinados a actividades terciarias de venta y desarrollo de servicios profesionales, tales como despachos profesionales, oficinas privadas o públicas de gestión, etc.

2.- Se establecen para este uso las siguientes categorías:

- Categoría 1ª. Despachos y consultas profesionales, asociados a otros usos o aislados.
- Categoría 2ª. Oficinas privadas sin atención al público, asociadas a otros usos o aisladas.
- Categoría 3ª. Oficinas privadas con atención al público, asociadas a otros usos o aisladas.
- Categoría 4ª. Oficinas de la Administración sin atención al público.

1999
14 MAR 2000

ARTÍCULO 30.4.- USO DOTACIONAL.

1.- Definición y Categorías

Corresponde a los espacios y locales destinados a actividades dotacionales de uso público y dominio tanto público como privado, tales como, centros destinados a la educación y la cultura, guarderías, clubs sociales, centros culturales, centros sanitarios, etc., situados en diferentes zonas de ordenanza.

2.- Dentro del uso dotacional se establecen las siguientes categorías para cada una de las Clases de uso diferenciadas:

a) Clase Escolar:

- Categoría 1ª. Centros de educación infantil, de titularidad pública o privada.
- Categoría 2ª. Centros de educación primaria, de titularidad pública o privada.
- Categoría 3ª. Centros de educación secundaria que comprenden: centros para completar la enseñanza básica, centros de bachillerato y centros de formación profesional, de titularidad pública o privada.
- Categoría 4ª. Centros de enseñanza universitaria o destinados a la investigación, de titularidad pública o privada.
- Categoría 5ª. Otras enseñanzas oficiales (Conservatorio de música. Educación física y deporte, etc.)
- Categoría 6ª. Enseñanza de actividades no reguladas por la Administración (servicios de enseñanza en general).

b) Clase Sociocultural:

- Categoría 8ª. Centros de servicios sociales sin residencia colectiva aneja, tales como club de ancianos, guarderías, etc., de titularidad pública o privada.

c) Clase Sanitario:

- Categoría 10ª. Establecimientos sanitarios para la medicina humana sin internamiento, de titularidad pública o privada (ambulatorios, consultas, clínicas odontológicas, matronas, enfermeras, laboratorios análisis, etc.).

- Categoría 12ª. Establecimientos veterinarios.

SECRETARÍA DE GOBIERNO Y
DESARROLLO SOCIAL
19 JUN. 2000
INFORMADO

15 NOV 1999
14 MAR 2000

EL BARRILLO

d) Clase Deportivo:

- Categoría 18ª. Espacios y locales para la práctica deportiva sin espectadores, bajo cubierto o al aire libre.

ARTÍCULO 30.5.- USO DE ESPACIOS LIBRES Y ZONAS VERDES.

1.-Definición y categorías:

Corresponde a todos aquellos espacios no edificados destinados fundamentalmente a plantación de arbolado y jardinería, admitiéndose diversos tratamientos del suelo, y cuyo objeto es garantizar la salubridad, reposo y esparcimiento de la población, la protección y aislamiento entre zonas que lo requieran y la obtención de mejores condiciones ambientales.

2.- Dentro del presente uso se distinguen las siguientes Clases y Categorías:

a)Clase Jardines y Juegos de Niños:

- Categoría 1ª. Área ajardinada que corresponde a las áreas con acondicionamiento vegetal destinadas a defensa ambiental, el reposo y recreo de los habitantes, y el amueblamiento urbano.

- Categoría 2ª. Área destinada específicamente al juego y esparcimiento infantil, incorporando aparatos de recreo (columpios, toboganes, balancines, etc.), areneros, y plantaciones y diseño adecuado al fin previsto.

- Categoría 3ª. Parque urbano formado por los espacios libres en que existe predominio de la zona forestada sobre las zonas verdes urbanizadas.

b) Clase Protección:

- Categoría 4ª. Franjas de protección de vías de comunicación, ferroviarias, constituidas por las bandas longitudinales, normalmente de ancho constante, situadas en los márgenes de aquellas.

- Categoría 5ª. Franjas de protección de infraestructuras de tipo lineal, constituidas por las bandas longitudinales, normalmente de ancho constante, situadas en los márgenes de aquellas.

ARTÍCULO 30.6.- USO DE RED VIARIA.

1.- Definición

Es el propio de comunicación entre los diversos ámbitos del espacio urbano y que se corresponde con el espacio destinado al viario existente o al de nueva creación destinados a la circulación rodada, ciclable o peatonal.

Todas las vías de nueva creación serán de uso y dominio público, aunque el mantenimiento de algunas de ellas pudiera correr a cargo de organismos públicos o de entidades urbanísticas colaboradoras creadas entre otros fines a tales efectos.

2.- Dentro del uso de red viaria se establecen las siguientes Categorías:

- Categoría 1ª. Peonal o viario que puede admitir además del tránsito o paseo de peatones, el tránsito de bicicletas y vehículos sin motor en general.

- Categoría 2ª. De coexistencia o viario propio tanto del suelo urbano como del urbanizable, como así mismo de la red de comunicación intermunicipal, destinado a la circulación, y estacionamiento en algunos casos, de vehículos a motor a la vez que el tránsito de peatones, bicicletas y carruajes, teniendo prioridad en cualquier caso el peatonal sobre el resto de los modos citados.

ARTICULO 31.- CONDICIONES GENERALES DE LOS USOS.

En el ámbito de este Plan Parcial serán de aplicación las condiciones generales de usos contenidas en el P.G.O.U. de Villanueva del Pardillo con las precisiones que se detallan en estas Ordenanzas.

ARTICULO 32.- USOS PERMITIDOS.

Los usos globales permitidos en el presente Plan Parcial son los siguientes:

* **Principal.** Residencial Clase vivienda de carácter privado con una categoría:

- **Categoría 1ª.- Vivienda Multifamiliar:** Edificio de viviendas agrupadas con accesos comunes.

- **Complementarios.** Terciario oficinas, Terciario Comercial, Terciario Hostalero, Terciario Centros de Reunión) , Dotacional (escolar, socio cultural, sanitarios,

deportivo), Espacios Libres (jardines y juegos de niños.).

Para las zonas de Ordenanza en que se divide el Plan Parcial, se definen los usos principales y compatibles específicos de cada una.

CONDICIONES GENERALES DE LA PARCELACIÓN Y LA EDIFICACIÓN

ARTICULO 33. PARCELACIÓN.

La parcelación propuesta debe considerarse como orientativa, si bien la localización zonal, que ordena la parcelación según tipologías definidas por su tamaño, se considera determinación vinculante del Plan Parcial.

ARTICULO 33.1.- Subdivisión de Parcelas.

No se permite establecer subdivisiones de las que resulten parcelas de tamaño inferior a los mínimos establecidos en las Normas Urbanísticas del P.G.O.U. de Villanueva del Pardillo. Su contenido se ajustará a lo en el art. 3.2.11. de las Normas Urbanísticas del P.G.O.U.

ARTICULO 33.2.- Agregación de Parcelas.

Se permite la agrupación de parcelas siempre que la parcela resultante no distorsione el carácter del ámbito o zona donde se encuentre.

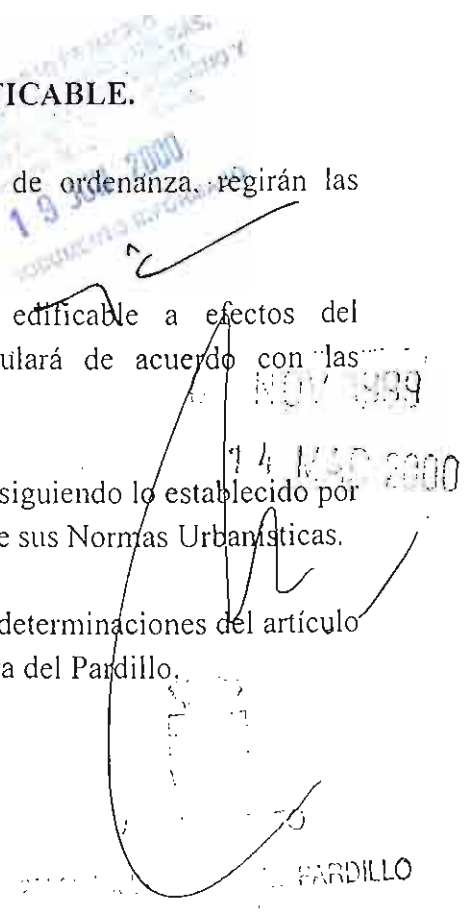
ARTICULO 34.- CONDICIONES DE VOLUMEN EDIFICABLE.

Además de las prescripciones concretas para cada zona de ordenanza, regirán las siguientes condiciones y definiciones adicionales:

1.- Cómputo de superficie edificable. El volumen edificable a efectos del cumplimiento del coeficiente de edificabilidad, se calculará de acuerdo con las siguientes reglas:

a) Se contabilizará el total del volumen de todas las plantas siguiendo lo establecido por el P.G.O.U. de Villanueva del Pardillo en el artículo 5.6.2. de sus Normas Urbanísticas.

b) La edificación en semisótanos o sótanos se ajustará a las determinaciones del artículo 5.7.4. de las Normas Urbanísticas del P.G.O.U. de Villanueva del Pardillo.



c) Los cuerpos volados, porches etc, contarán conforme a lo establecido en el artículo 5.6.2. de las Normas Urbanísticas del P.G.O.U. de Villanueva del Pardillo.

d) Todos aquellos porches que se creen para espacios públicos (marquesinas, voladizos, etc) no contabilizarán como volumen.

2.- Altura de la Edificación. Es la distancia máxima a que puede situarse la arista de coronación desde la rasante oficial de la calle o del terreno. La medición de la altura máxima se adecuará siempre a las exigencias contenidas en los artículos 5.7.3. y lo establecido para las zonas de ordenanza, de las Normas Urbanísticas del P.G.O.U. de Villanueva del Pardillo.

3.- Retranqueos a la edificación. Se medirá desde los linderos hasta los elementos más salientes del edificio, excluidos los normales aleros o cubiertas de las edificaciones.

ARTICULO 35.- CONDICIONES ESTÉTICAS DE LAS CONSTRUCCIONES.

ARTICULO 35.1. Elementos de Servicio Público.

El emplazamiento de cualquier elemento para servicio público en las vías, tales como kioscos de cualquier tipo, cabinas telefónicas, etc., así como el mobiliario urbano no podrán ocupar una superficie mayor de 12 m² de suelo en su posición de actividad. Se exceptúan de este requisito, las terrazas de temporada y elementos cuya ocupación de la vía pública sea por concesión de duración por anualidad inferior a tres meses.

La anterior limitación de la superficie ocupada no regirá para los espacios destinados a zona verde, los cuales admitirán construcciones que se ajusten a lo establecido en la Ordenanza correspondiente.

Todos los elementos, con independencia de las condiciones de explotación, se emplazarán de forma que no alteren el normal uso de otros elementos urbanos, y en cualquier caso, dejen una sección libre para el paso de peatones medida desde cualquier punto de perímetro de suelo dedicado a este uso, igual o superior a 2 m.

ARTICULO 35.2- Ordenanza de Conservación Periódica de Fachadas.

será aplicable a toda edificación y comprenderá labores de limpieza y reparación de todos los elementos que conforman el aspecto exterior del edificio (fábricas, revocos, rejas, carpinterías, ornamentos, etc.). Así mismo, deberán contemplar la renovación de los acabados y pinturas.

Esta ordenanza será aplicable también a cerramientos de parcela, medianerías, edificaciones auxiliares, etc., cuando se consideren constitutivos de ambiente urbano o solidarios con una edificación afectada por ella.

ARTICULO 35.3- Cierres de Parcela, Cercas y Vallados.

Los elementos de cierre opacos deberán realizarse con fábrica de ladrillo de superficie plana, tonalidad uniforme y colores terrosos (no admitiéndose veteados, veladuras a manchas cromáticas), enfoscados y revocos de textura y color equivalente a los dominantes en la zona y muros de piedra natural o artificial siempre que sean de tonos uniformes y colores no discordantes con los tradicionales del entorno.

El cerramiento deberá situarse en la alineación oficial, la altura total del cerramiento no podrá ser superior a 2.50 m. medidos desde el nivel del terreno en contacto con el cerramiento; tendrán zócalos con altura de base opaca de 1.00 m., medidos de igual forma, siendo el resto de cerramiento no opaco formado por elementos hasta la altura máxima permitida de cerrajería metálica pintada, quedando expresamente prohibidas las mallas metálicas..

ARTICULO 35.4.- Fachadas.

Como materiales vistos de fachada podrá optarse por alguno de los siguientes:

- 1.- Fábricas de sillería o mampuesto así como chapados de piedra natural o artificial de color y textura semejante a la piedra arenisca de Salamanca.
- 2.- Revocos con pigmentación natural, en tonos claros y dentro de la gama comprendida entre el ocre y el tierra de siena tostado, siempre con textura lisa. Toda la fachada tendrá el mismo tono, color y textura, pudiéndose variar el color, manteniéndolo dentro de la misma gama, en molduras y zócalos.
- 3.- Ladrillo visto macizo, cerámico, de superficie plana, tonalidad uniforme en colores rojizos o terrosos tradicionales de este material, excluyéndose expresamente los

COMUNIDAD AUTÓNOMA DE MADRID
DIRECCIÓN GENERAL DE PLANEAMIENTO Y ORDENAMIENTO DEL TERRITORIO
19 JUN. 2009
DOCUMENTO AUTORIZADO
OTRILLO

blancos, veteados; vidriados, etc. El tono, color y textura compositiva en toda la fachada será uniforme, pudiéndose variar el sistema compositivo en zócalos, remates, jambas y molduras.

4.- Se permite la alternancia de revocos y ladrillo a cara vista en una misma fachada, siempre que dicho ladrillo sea visto macizo, cerámico rojizo o terroso, excluyéndose expresamente los blancos, veteados, vidriados, etc.

ARTICULO 35.5. Cubiertas.

Se entiende por cubierta de la edificación el elemento o elementos constructivos que cierra la edificación por encima de la cara superior del último forjado. A los efectos del cumplimiento de las condiciones particulares de las zonas y de la condición fijada en el apartado H) del artículo 5.6.2 de las Normas Urbanísticas, las cubiertas inclinadas tendrán una pendiente mínima de 20° sexagesimales y máxima de 35° sexagesimales, no pudiendo situarse ningún elemento de la misma- sea cubrición, alero o cornisa- a más de 35 centímetros de la cara superior del último forjado en toda la línea de intersección de este plano con el plano o planos de fachada.

Se permiten las cubiertas planas.

Construcciones por encima de la cubierta


Se permiten por encima de la cubierta, las siguientes construcciones:

A.- Los elementos decorativos y de remate de carácter estético que completan la fachada.

B.- Los elementos técnicos y de servicios, anejos a la edificación (almacenamiento de agua, chimeneas, etc.) debiendo quedar en cualquier caso inscritos dentro de la envolvente definida por planos a 45° sexagesimales trazados desde el borde del último forjado y desde todas las fachadas.

C.- El volumen que contenga la escalera de acceso a la cubierta, que estará retranqueado tres metros como mínimo de la fachada o fachadas sobre la alineación oficial.

D.-La edificación bajo cubierta según establecido en el apartado H) del art. 5.6.2. de las Normas Urbanísticas, su uso estará vinculado o adscrito exclusivamente al de la planta inmediatamente inferior y su superficie no sobrepasará, en ningún caso, al 50% de la



superficie construida de la referida planta inferior a la que esté vinculada.

E.- En el caso de las cubiertas planas los antepechos tendrán una altura máxima desde la cubierta de 1,20 metros.

En ningún caso se autorizarán pérgolas, porches o elementos cubiertos, cualquiera que sea su constitución, distintos de los autorizados expresamente en los apartados anteriores.

El ancho máximo de un alero en su extremo sobre la alineación oficial, incluida teja, no será superior a 50 cm.

Si la cubierta no es plana será preceptivo el uso de teja curva o mixta cerámica de tonalidad uniforme o placas de pizarra.

ARTICULO 35.6.- Salientes o vuelos y entrantes en las fachadas

A) Se entiende por salientes o vuelos todos aquellos elementos que sobresalen de la fachada del edificio:

a

Balcón es el vano que arranca desde el pavimento de la pieza a la que sirve, que se prolonga hacia el exterior en un forjado o bandeja saliente, respecto a la fachada, no superior a cuarenta y cinco (45) centímetros, y cuya longitud no supere en más de treinta (30) centímetros el ancho del vano. Este no podrá exceder de ciento cuarenta (140) centímetros.

b

Balconada o balconaje es el saliente común a varios vanos que arrancan del pavimento de las piezas a las que sirven. La dimensión máxima del saliente no superará cuarenta y cinco (45) centímetros.

c

Se entiende por terrazas los espacios entrantes o salientes no cerrados cuando en el último caso superen la dimensión establecida en el apartado anterior.

d

Mirador es el vano de anchura inferior a doscientos cincuenta (250) centímetros que arranca desde el pavimento de la pieza a la que sirve, y se prolonga hacia el exterior en un cuerpo acristalado cuya bandeja no sobresale de la fachada más de setenta y cinco

04 NOV 1999

11/11/99

(75) centímetros y cuya parte acristalada no rebasa en una longitud mayor de treinta (30) centímetros al ancho del vano.

e)
Cuerpos volados cerrados son los salientes en fachada no pertenecientes a la clase de miradores.

B) Desde cualquier plano de fachada situado sobre una alineación exterior solamente podrán sobresalir balcones, balconadas y miradores con los salientes máximos recogidos en el apartado anterior o los señalados en las normas zonales de aplicación, o en la ordenanza particular del planeamiento incorporado. Se prohíben los salientes y vuelos en calles de ancho inferior a seis (12) metros.

C) Se consienten terrazas entrantes con profundidad no superior a su altura ni a su anchura. Esta profundidad se contará a partir de la línea de la fachada.

D) En edificación multifamiliar los vuelos no podrán ocupar los límites que la norma zonal o figura de planeamiento que desarrolle el Plan General señale para el retranqueo y separación a linderos, midiéndose por tanto estas separaciones desde el borde de los salientes, si los hubiere, a las respectivas alineaciones oficiales o linderos.

E) Salvo otras limitaciones en las normas zonales, los salientes permitidos respecto a la alineación exterior o en las fachadas interiores cumplirán las siguientes condiciones. La suma de la longitud de la proyección en planta de los vuelos no excederá de la mitad de la longitud de cada fachada, los vuelos quedarán separados de las fincas contiguas, como mínimo, en una longitud igual al saliente y no inferior a sesenta (60) centímetros.

F) La altura mínima libre sobre la rasante de la acera será de trescientos cuarenta (340) centímetros.

ARTICULO 35.7.- Canalones y Bajantes.

Las aguas pluviales recogidas en cubiertas, terrazas y demás elementos no podrán evacuarse directamente a las vías y espacios públicos debiendo conducirse a la red de saneamiento de modo oculto .

10/10/2008
16/11/2008
[Signature]
VICENTE VILLALBA
ALFONSO PARDILLO

ARTICULO 35.8.- Carpintería.

La carpintería exterior deberá estar comprendida dentro de la sección del muro.

Los elementos de carpintería opacos: puertas de acceso, entrada de vehículos, etc., deberán ser de madera, o bastidor metálico cerrado con elementos de madera, o con láminas metálicas.

Los elementos transparentes o translúcidos serán incoloros o con tonalidades en blanco.

ARTICULO 35.9.- Toldos y Marquesinas.

Se admiten los elementos salientes en planta baja (marquesinas, toldos, etc.) siempre que den frente a calles de ancho no inferior a 9,00 m. dejando como mínimo una altura libre a la rasante del viario desde cualquiera de los puntos de aquél de 3,00 m. y que no tengan una longitud superior a 4,00 m.. En cualquier caso deberán retranquearse 0,80 m. del encintado de la calle o de la línea de arbolado existente.

Las barras de sujeción deberán estar pintadas con colores similares al resto de la cerrajería del edificio.

ARTICULO 35.10- Rótulos.

Anuncios publicitarios

No se permitirán anuncios publicitarios sobre edificios o espacios públicos o privados, salvo carteles de servicios útiles para la circulación rodada y peatonal, quedando expresamente prohibidos los anuncios y publicidad sobre fachadas y medianerías.

Como excepción a lo anterior se autorizarán muestras en las condiciones señaladas a continuación.

Muestras

Se entiende por tales los anuncios realizados en materiales duraderos, paralelos al plano de la fachada. Su saliente máximo será de 5 centímetros, debiendo cumplir además las siguientes condiciones:

- En planta baja podrán ocupar únicamente una faja de ancho inferior a 0,90 m., situada sobre el dintel de los huecos y sin cubrir éstos. Su altura sobre el hueco del portal será

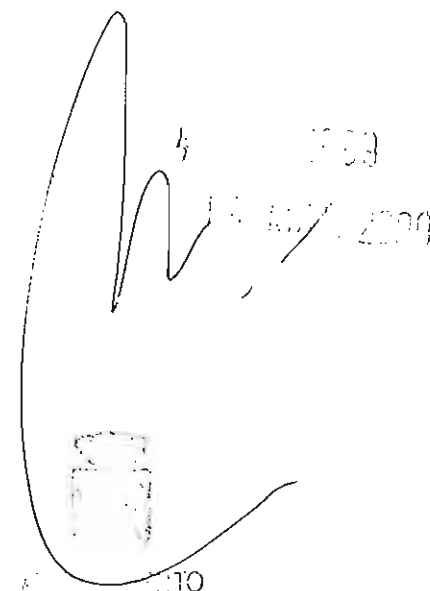
superior a 0,50 m., dejando totalmente libre el dintel del mismo. Se exceptúan las placas que, con una dimensión máxima de 0,25 x 0,25 y 0,02 m. de espesor, podrán situarse en las jambas. No se permitirá la colocación de muestras a una altura superior a 4 m..

Las muestras luminosas además de cumplir con las normas técnicas de instalación y con las condiciones anteriores irán situadas a una altura superior a 3 m., sobre la rasante de la calle o terreno. Requerirán para su instalación la conformidad de los inquilinos, arrendatarios o, en general de los usuarios de los locales, con huecos situados a menos de 3 m. del anuncio y a 8 m. si lo estuvieran enfrente.

Cualquier rótulo distinto de los aquí establecidos podrá admitirse si resultase un elemento ambientalmente integrado y que proporciona una composición de calidad desde el punto de vista del propio edificio y del ambiente urbano.

ARTICULO 36- Condiciones particulares de habitabilidad e Higiene.

La composición mínima de las viviendas y sus condiciones higiénico-sanitarias deberán cumplir la normativa de las Viviendas de Protección Oficial y las condiciones establecidas en el art. 4.4.2. de las Normas Urbanísticas del P.G.O.U. de Villanueva del Pardillo.



AYUNTAMIENTO DE VILLANUEVA DEL PARDILLO

CAPITULO 7

ORDENANZAS REGULADORES DE CADA ZONA.-

ARTICULO 37.-GENERALIDADES.-

1.- Las Ordenanzas particulares de cada zona desarrolladas en el presente Capitulo regulan, junto con las Normas Generales de la Edificación y de los Usos previstas en el Capitulo anterior y en el Plan General de Ordenación Urbana de Villanueva del Pardillo, las determinaciones a que deben ajustarse, en función de su ámbito territorial de aplicación, tanto la edificación como las actividades que se desarrollen en la totalidad del sector, con las precisiones y especificaciones que se detallan en las mismas.

2.- El presente Plan Parcial de Ordenación define 5 Zonas de Ordenanza particulares para cada zona de ordenación proyectada por el mismo, cuyos ámbitos de aplicación quedan definidos en el correspondiente Plano de Zonificación.

ARTICULO 38.- CONDICIONES PARTICULARES DE LA ZONA 1: SISTEMA DE ESPACIOS LIBRES.

Artículo 38.1.- DEFINICION Y GRADOS.

1. Comprende todos los espacios libres de uso y dominio público destinados a parques, jardines o peatonales ajardinados, necesarios para la adecuada salubridad, esparcimiento y recreo de la población.

2. A los efectos de la aplicación de las condiciones establecidas para esta zona 1 el uso característico es el de espacios libres - zona verde, y esta zona de ordenación está constituida por aquellas áreas destinadas a Parques urbanos, jardines, áreas de juegos infantiles y peatonales ajardinados.

Artículo 38.2.- CONDICIONES DE PARCELACION.

No se establecen, considerándose indivisibles las existentes o previstas en los correspondientes planos de ordenación.

Artículo 38.3.- CONDICIONES DE LAS EDIFICACIONES E INSTALACIONES.

- a) Se admiten edificaciones provisionales o ligeras tales como kioscos de música y similares que tengan una sola planta con un total máximo de tres (3) metros de altura y doce (12) m². de superficie cerrada.
- b) Se admiten asimismo instalaciones deportivas que no supongan elevación de edificación alguna y solo requieran tratamientos superficiales.
- c) Ninguna instalación superará el cinco por ciento (5%) de ocupación sobre cada área existente o prevista.
- e) Se prohíbe el establecimiento sobre estos espacios de servidumbre alguna.

Artículo 38.4.- CONDICIONES DE USO.

1. El uso principal es el de Espacios Libres y Zonas Verdes, siendo para los mismos usos compatibles el uso Comercial en clase Comercio Categoría 1ª, en pequeños kioscos en las condiciones antes previstas de ocupación y volumen y el uso Dotacional en clase Deportivo Categoría 16ª en situación al aire libre.

ARTICULO 39.- CONDICIONES PARTICULARES DE LA ZONA 2: EQUIPAMIENTO.

Artículo 39.1.- AMBITO Y USOS CARACTERISTICOS.

1. Las áreas reguladas en esta zona comprenden los suelos identificados en el Plano de Calificación del Suelo con el código 2.
2. Su uso característico es el dotacional.
3. Esta zona de ordenación está constituida por aquellas áreas destinadas a las dotaciones locales de equipamiento comunitario del núcleo de población.

Artículo 39.2.- OBRAS ADMISIBLES.

Son admisibles toda clase de obras en los edificios, incluidas las de demolición y nueva edificación.

1999
11/11/1999
[Handwritten signature and stamp]

Artículo 39.3.- CONDICIONES DE PARCELACION.

Se entiende por parcela mínima, a los efectos de esta zona, la que es capaz de acoger, cumpliendo con el resto de condiciones particulares, al equipamiento comunitario de que se trate con todas las características del servicio que preste y de acuerdo, en su caso, a la legislación sectorial que le sea aplicable.

Artículo 39.4.- CONDICIONES DE POSICION.

1. Posición respecto a la alineación oficial.

La edificación deberá retranquearse un mínimo de tres (3) metros.

2. Posición respecto del resto de los linderos.

La edificación deberá retranquearse un mínimo de tres (3) metros del resto de linderos.

Artículo 39.5.- CONDICIONES DE OCUPACION.

1. No podrá ocuparse sobre o bajo rasante una superficie de parcela superior a la resultante de aplicar a la superficie de parcela edificable el coeficientes de ocupación del Cincuenta por ciento (50%).

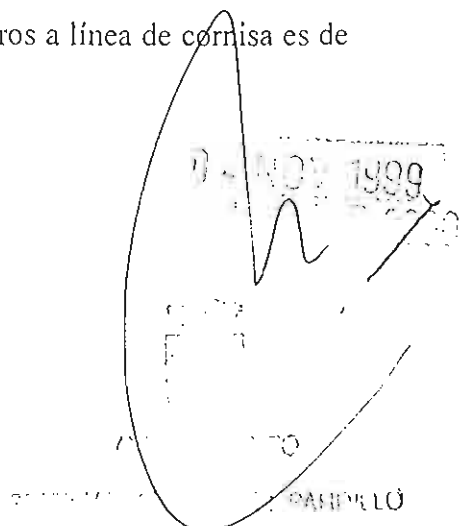
2. En la superficie ocupada bajo rasante, se incluirá siempre como máximo la superficie ocupada por la edificación sobre rasante, con un límite de una (1) planta bajo rasante.

3. En ningún caso podrán ser ocupadas bajo rasante los espacios de retranqueo establecidos en su caso, salvo por rampas de acceso a garajes.

Artículo 39.6.- CONDICIONES DE VOLUMEN.

1. Las alturas máximas de la edificación en plantas y en metros a línea de cornisa es de Dos (2) plantas y siete (7) metros.

2. Se establecen una edificabilidad máxima de 1,0 m²/m².



Artículo 39.7.- CONDICIONES ESTETICAS.

En las cubiertas se evitarán, con carácter general, los materiales y acabados que supongan brillos de esmalte o metálicos.

Artículo 39.8.- COMPATIBILIDAD Y LOCALIZACION DE USOS NO CARACTERISTICOS.

Son usos compatibles los siguientes:

1. Residencial: En categoría 1ª, adscrita al uso dotacional y con un máximo de una (1) vivienda por equipamiento comunitario y noventa (90) m2.

2. Terciario:

a) Comercio: En categoría 1ª, en planta baja y asociado al uso dotacional y como complemento de éste.

b) Centros de reunión: En categoría 9ª, en planta baja y asociado al uso dotacional y como complemento de éste.

c) Oficinas: En categoría 4ª, en cualquier situación y asociado al uso dotacional

ARTICULO 40.-CONDICIONES PARTICULARES DE LA ZONA 3: EDIFICACION EN MANZANA, grado 1º.

Artículo 40.1.- ÁMBITO Y USOS CARACTERÍSTICOS.

1. Las áreas reguladas en esta zona comprenden los suelos identificados en el Plano de Calificación del Suelo con el código 3.

2. Su uso característico es el residencial.

3. La tipología edificatoria es la de vivienda COLECTIVA EN MANZANA.

Artículo 40.2.- OBRAS ADMISIBLES.

Son admisibles toda clase de obras en los edificios, incluidas las de demolición y nueva edificación.

04 NOV 1999
14 MAR 2000
E. RO
C. BARRILLO

Artículo 40.3.- CONDICIONES DE PARCELACIÓN.

1. Se establece como parcela mínima la de ciento cincuenta (150) m2.
2. A los efectos de reparcelaciones, parcelaciones o segregaciones en las fincas, las unidades resultantes deberán contener la superficie mínima fijada anteriormente y además cumplir con las siguientes condiciones:
 - Frente mínimo: seis (6) metros.
 - La forma de la parcela permitirá la inscripción de un círculo de diámetro igual o superior a seis (6) metros.

Artículo 40.4.- CONDICIONES DE POSICIÓN.

1. Posición respecto a la alineación oficial.
 - a) La edificación deberá situarse en la línea de fachada, sobre las alineaciones oficiales.
2. Posición respecto a los linderos laterales.
 - a) En el caso de edificación entre medianerías es obligatorio el adosamiento a los linderos laterales.
3. Posición respecto al lindero posterior. Fondo máximo: Quince (15) metros para las manzanas "A" -"B" - "C" y "D".

Artículo 40.5.- CONDICIÓN DE OCUPACIÓN.

1. Las condiciones de ocupación máxima de la parcela vienen definidas por el área de movimiento resultante de las condiciones del artículo anterior.
2. Las plantas inferiores a la baja podrán ocupar la totalidad de la parcela.
3. En los patios de manzana resultantes no se permitirán otros usos que los de ocio, recreativos y deportivos vinculados a las viviendas de las manzanas y siempre que no entrañen volumen edificatorio adicional.

Estos patios de manzana que tiene la condición jurídica de propiedad privada, se configuran como elemento común de las viviendas de la manzana que los delimiten.

04 12 1999
14 MAR 2000
[Signature]
[Stamp]

Artículo 40.6.- CONDICIONES DE VOLUMEN.

1. La altura máxima de la edificación en plantas y en metros a línea de cornisa es de tres (3) plantas y diez (10) metros.
2. La superficie máxima edificable en vivienda multifamiliar y sus usos compatibles, por manzana, será la que resulte de deducir la edificabilidad asignada en el epígrafe 2.5.7 de la memoria de este Plan Parcial.

Artículo 40.7.- SALIENTES Y VUELOS.

1. Tanto en las fachadas exteriores situadas sobre la alineación exterior como en las interiores se admiten balcones, balconadas y miradores realizados de acuerdo al artículo 5.7.8 de las Normas Urbanísticas de la Revisión del Plan General de Ordenación Urbana de Villanueva del Pardillo.
2. En el caso de los miradores el saliente máximo, medido desde el plano de fachada, no rebasará los 0,75 m.
3. En las fachadas exteriores la altura libre mínima entre la cara inferior del forjado del cuerpo saliente y la rasante de la acera será de trescientos cuarenta (340) centímetros.
4. El saliente máximo de cornisas y aleros medidos desde el plano de fachada no rebasará los 0,50 m.

Artículo 40.8.- CONDICIONES ESPECIALES.-

En el ámbito de esta zona son obligatorias las siguientes condiciones especiales:

1. Se podrá destinar un máximo equivalente al 20% de la edificabilidad neta computable de la manzana a los usos compatibles (Terciario y Dotacional), pudiéndose disponer este uso en situación de planta baja o primera. Sin perjuicio de lo anterior, en las manzanas con frente a la Avenida de Madrid y Bulevar resultante de la ordenación será obligatoria la implantación de los usos compatibles en situación de planta baja. Este uso referido en situación de planta baja computará al 50% a efectos de edificabilidad o aprovechamiento urbanístico consumiendo únicamente, en consecuencia, un 10% de la edificabilidad máxima permitida o resultante, en situación de planta primera computará al 100% a efectos de edificabilidad.

1999
MAR 200
EL PARDILLO

2. Los locales comerciales resultantes en cada manzana de las condiciones del apartado anterior deberán quedar al finalizarse las obras completamente cerrados a todo espacio de uso público, con ritmo de huecos, materiales opacos y acabados acordes a los del resto de la edificación.

3. Cada una de las manzanas resultantes de la ordenación de esta zona deberá desarrollarse a través de un proyecto unitario, siendo posible su división en dos o más proyectos, si corresponden a volúmenes de edificación separados.


4. La composición de volúmenes deberá ser tal que permita ocupar y resolver todas las esquinas de cada manzana con cuerpos de edificación en forma de "L" ó "U" (ver gráficos 1 y 2 adjuntos), incorporando además chaflanes con un anchura igual a la establecida en el plano de alineaciones. Además los testeros resultantes deberán ser tratados como fachadas, no admitiéndose su ejecución ni como paramentos ciegos ni con distintos materiales de los de las fachadas exteriores.

5. Esquemas de composición de volúmenes:

- El gráfico 1 recoge los esquemas de soluciones permitidas, debiéndose entender que también lo son la solución de manzana cerrada completamente y las soluciones similares que sean asimétricas siempre que cumplan con todos los parámetros establecidos. Asimismo, todos los testeros, aunque se han dibujado perpendiculares a las alineaciones exteriores, son de geometría libre, siempre y cuando mantengan todos los parámetros establecidos en toda su profundidad.

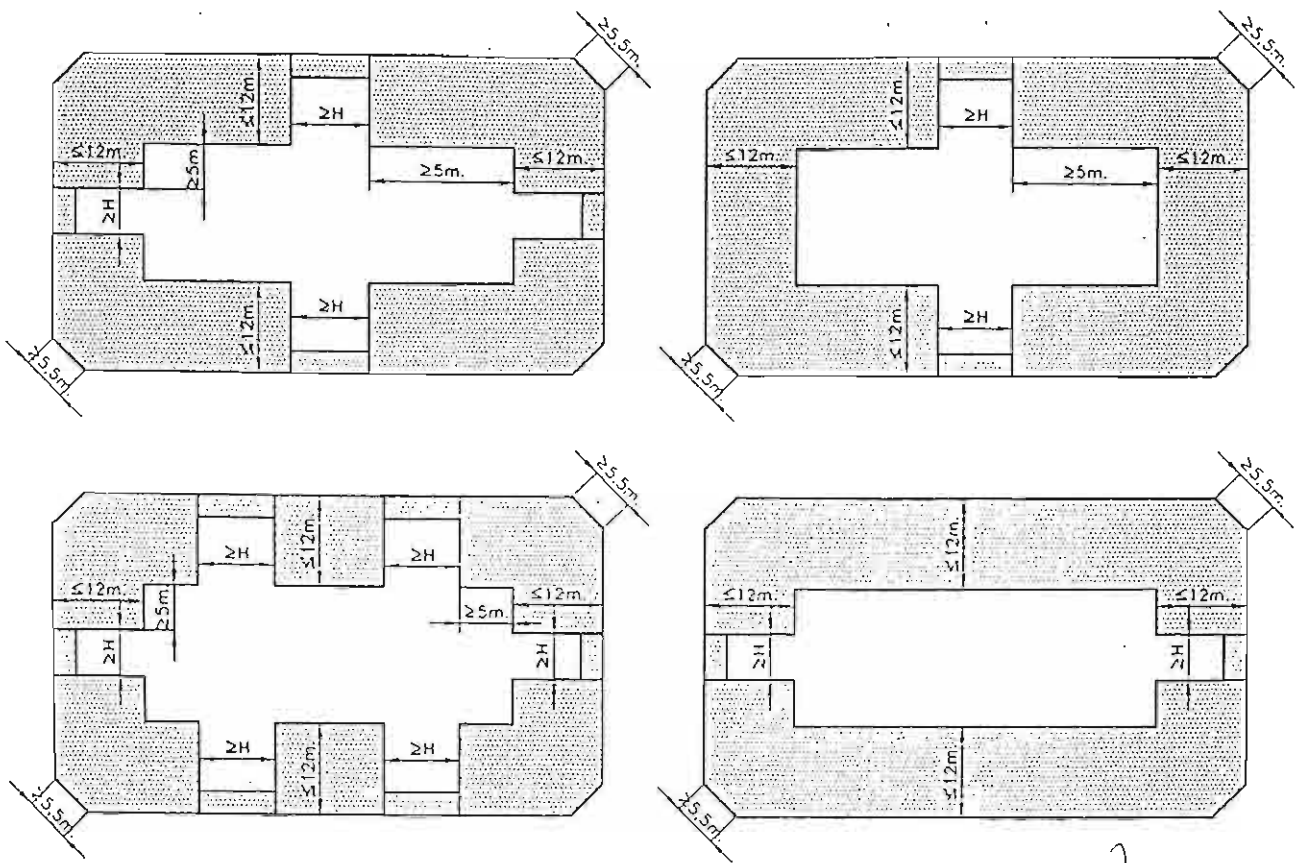
- H es la mayor de las alturas de los cuerpos de edificación enfrentados medida de acuerdo al artículo 5.7.2. de las Normas Urbanísticas de la Revisión del Plan General de Ordenación Urbana de Villanueva del Pardillo.

- El gráfico 2 recoge los esquemas de soluciones prohibidas, debiéndose entender que también lo son cualesquiera otras similares a ellas.



A large, stylized handwritten signature in black ink is written over a circular official stamp. The stamp contains the date "20 de Mayo 1999" and some illegible text below it.

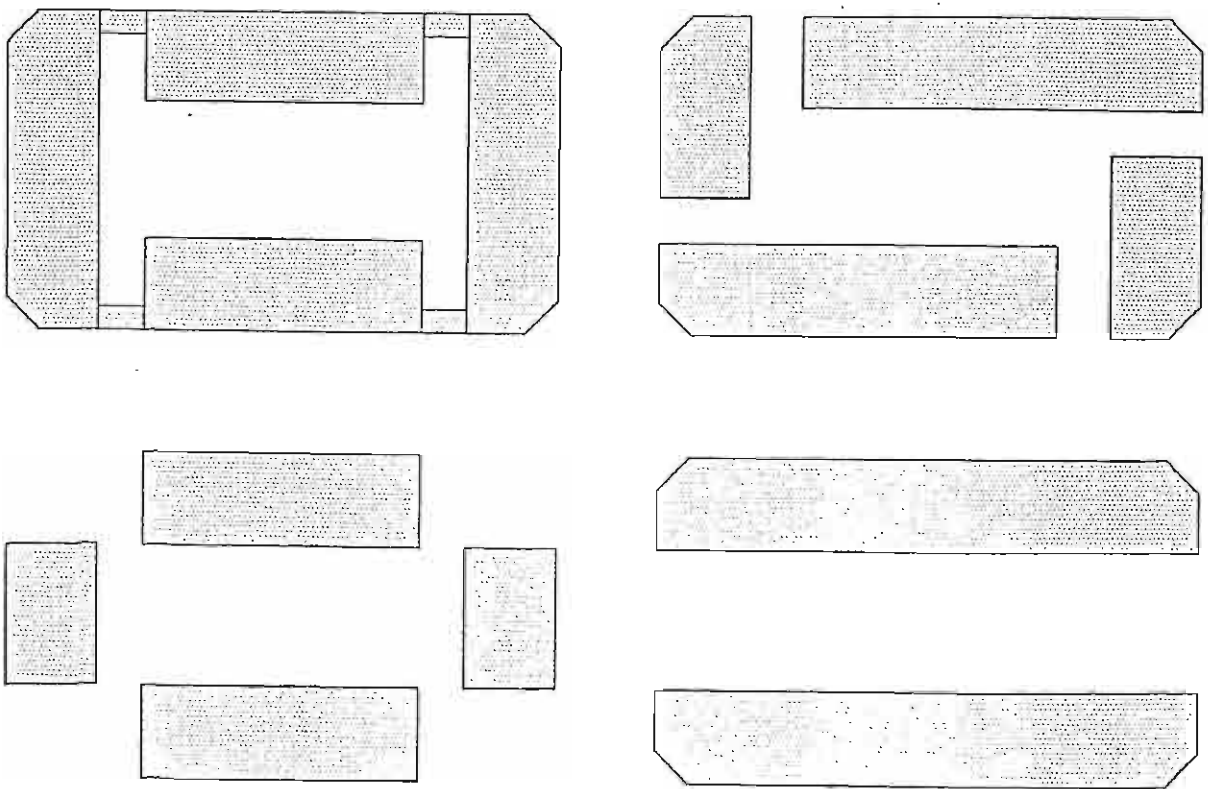
GRAFICO 1



041041599
15/11/2000
[Signature]

BARCELONA

GRAFICO 2



9/11/99
11/11/99
[Handwritten signature]

Artículo 40.9.- CONDICIONES ESTÉTICAS.

Las fachadas y los materiales para la ejecución de las mismas cumplirán los siguientes criterios para su composición:


1. Se admite el ladrillo cara vista , siempre que sea de superficie plana, tonalidad uniforme y en los colores terrosos tradicionales de este material.
2. Se admiten asimismo los revocos de textura y color equivalente a los dominantes en la zona.
3. Se admite asimismo el acabado de fachada en piedra natural o artificial, siempre que sean de tonos uniformes y colores no discordantes con los tradicionales del entorno.
4. Se prohíbe específicamente el acabado de fachadas mediante materiales cerámicos distintos de los ladrillos mencionados y, en general, con cualquier acabado que suponga brillos de esmalte o metálicos.
5. Las cubiertas podrán ser inclinadas o planas, prohibiéndose, en general, los materiales y acabados que supongan brillos de esmalte o metálicos.
6. Las plantas bajas no residenciales deberán tratarse con soluciones de diseño y composición unitarias con el resto del edificio.

Artículo 40.10.- COMPATIBILIDAD Y LOCALIZACIÓN DE LOS USOS NO CARACTERÍSTICOS.-

Son usos compatibles los siguientes:

1. Terciario.
 - a) Comercio: En categorías 1ª y 2ª en situación de planta baja e inferior a la baja.
 - b) Hostelero: En categorías 6ª y 7ª en situación de planta baja e inferior a la baja y en edificio exclusivo.
 - c) Centros de Reunión: En categoría 9ª en situación de planta baja e inferior a la baja.
 - d) Oficinas: En todas sus categorías en situación de planta baja, primera e inferior a la baja, y en edificio exclusivo.

* Los apartados a), b), c) y d) en categorías 3ª y 4ª) deberán disponer de entrada propia y diferenciada del acceso a las viviendas.



2. Dotacional:

- a) Escolar en todas sus categorías en situación de planta baja e inferiores a la baja.
- b) Socio Cultural, en sus categorías 7º Y 8º en situación de planta baja, e inferiores a la baja.
- c) Sanitario, categoría 10ª en situación de planta baja, primera e inferior a la baja. y 12ª en situación de planta baja e inferior a la baja.
- d) Deportivo categoría 18ª en situación de planta baja e inferior a la baja.

* Los apartados a), b), c) y d) deberán disponer de entrada propia y diferenciada del acceso a las viviendas.

Artículo 40.11.- SOPORTALES.

En el ámbito de esta zona se permite la implantación en planta baja de soportales con una dimensión fija de tres (3) metros entre la alineación oficial y la fachada y con una altura libre mínima de tres (3) metros.

ARTICULO 41.- CONDICIONES PARTICULARES DE LA ZONA 4: RED VIARIA.

Artículo 41.1.- DEFINICION.

Es el área adscrita a los espacios públicos de relación y canales de comunicación entre las diversas áreas del sector, tanto a nivel peatonal como a nivel rodado. Regula la utilización de los mismos sin que incida sobre ellos la condición legal de espacios libres.

Artículo 41.2.- CONDICIONES ESPECIFICAS.

- 1. Unicamente se permite la instalación de elementos de mobiliario urbano, y toda instalación o señal al servicio del tránsito rodado o peatonal, así como cabinas telefónicas y kioscos para la venta de prensa, con una superficie máxima construída de ocho (8) m2. y una altura máxima de tres (3) metros.
- 2. Cualquier elemento o instalación, de los previstos en el párrafo anterior, se situarán de forma que no obstaculicen ni la circulación ni el aparcamiento de vehículos.

10
2012
EL PARDILLO

Artículo 41.3.- CONDICIONES DE USO..

1. El uso característico de esta zona de ordenación es el de Red Viaria, tanto en Categoría 1ª, Peatonal, como en 2ª, Rodada y de Coexistencia, siendo complementario el uso de aparcamiento anejo a la red viaria.
2. Se permiten como usos compatibles dentro de la Zona el de Espacios Libres y Zonas Verdes en su clase de Protección Categoría 4ª y en su clase Jardines en Categoría 1ª, y así mismo el Uso Comercial en Clase Comercio Categoría 1ª, con pequeños kioscos en las condiciones referidas de ocupación y volumen.
3. El uso de la Red Viaria de forma temporal o extraordinaria por instalaciones de tipo comercial, tales como mercadillos al aire libre, ferias, terrazas de bares y cafeterías, etc., estará regulado específicamente por la Ordenanza Especial que desarrolla la Revisión del Plan General de Ordenación Urbana de Villanueva del Pardillo respecto al citado uso y actividad.

ARTICULO 42.-CONDICIONES PARTICULARES DE LA ZONA 5: SISTEMA GENERAL DE VÍA PECUARIA.

Artículo 42. 1.- ÁMBITO Y USOS CARACTERÍSTICOS.

1. Las áreas reguladas en esta Zona comprenden los suelos identificados en el Plano de Calificación del Suelo con el código 6.
2. Su uso característico es el transito ganadero conforme a lo establecido en la Ley 3/95.de 23 de marza, Vías Pecuarias (CAM)

Artículo 42.2.- COMPATIBILIDAD Y LOCALIZACIÓN DE LOS USOS NO CARACTERÍSTICOS.-

En esta clase de suelo solo se permiten como usos complementarios y compatibles los especificados en los artículos 16 y 17 de la referida Ley 3/95.

Se admitirán también en esta clase de suelo, siempre de acuerdo a la normativa particular fijadas para ellas, las actividades indispensables para el establecimiento, el funcionamiento, la conservación o el mantenimiento y la mejora de infraestructuras o servicios públicos, siempre que sean estrictamente necesarios.

El resto de usos y actividades no contempladas en los apartados anteriores se consideran usos incompatibles, prohibiéndose específicamente la pavimentación o asfaltado parcial y su conversión en viales de comunicación para el tráfico motorizado.

ARTICULO 43.-CONDICIONES PARTICULARES DE LA ZONA 6: INFRAESTRUCTURAS.

Artículo 43. 1.- ÁMBITO Y USOS CARACTERÍSTICOS.

1. Las áreas reguladas en esta Zona comprenden los suelos identificados en el Plano de Calificación del Suelo con el código 6 - Red Viaria.
2. Su uso característico es el de infraestructuras " Centro de Transformación"

Artículo 43.2.- COMPATIBILIDAD Y LOCALIZACIÓN DE LOS USOS NO CARACTERÍSTICOS.-

En esta clase de suelo no se permiten ningún uso complementario.

AYUNTAMIENTO DE VILLANUEVA DEL PARDILLO
19 JUN. 2009
SECRETARÍA DE URBANISMO

AYUNTAMIENTO
DE
28229-VILLANUEVA DEL PARDILLO
(Madrid)